







- | | |
|---------------------------------------------------------------------------------------|---------------------------------------------------------------------------|
|  | HRANICE OBCE MARKVARTICE |
|  | SILNICE I. TŘÍDY |
|  | SILNICE II. A III. TŘÍDY |
|  | PĚŠÍ STEZKY |
|  | CYKLOSTEZKY, CYKLOTRASY |
|  | ŽELEZNICE |
|  | VEDENÍ EL. ENERGIE VVN |
|  | HRANICE ZÓN CHKO |
|  | MALOPLOŠNÁ ZVLÁŠTĚ CHRÁNĚNÁ ÚZEMÍ |
|  | MIGRAČNĚ VÝZNAMNÁ ÚZEMÍ |
|  | NATURA 2000 - PTAČÍ OBLAST |
|  | NATURA 2000 - EVROPSKY VÝZNAMNÁ LOKALITA |
|  | ÚSES NADREGIONÁLNÍ A REGIONÁLNÍ ZÁSAD
ÚZEMNÍHO ROZVOJE ÚSTECKÉHO KRAJE |
|  | ÚSES LOKÁLNÍ |

ZPRACOVATEL

NÁZEV DOKUMENTACE
NÁZEV VÝKRESU
FÁZE
ODPOVĚDNÝ PROJEKTANT
MĚŘÍTKO
FORMÁT
DATUM

ŘEZNÍK
URBANISTICKÝ ATELIER

ZMĚNA č. 1 ÚZEMNÍHO PLÁNU MARKVARTICE
VÝKRES ŠIRŠÍCH VZTAHŮ
VYDÁNÍ
ING. VLADIVOJ ŘEZNÍK
1 : 50 000
A3
1.10.2025